





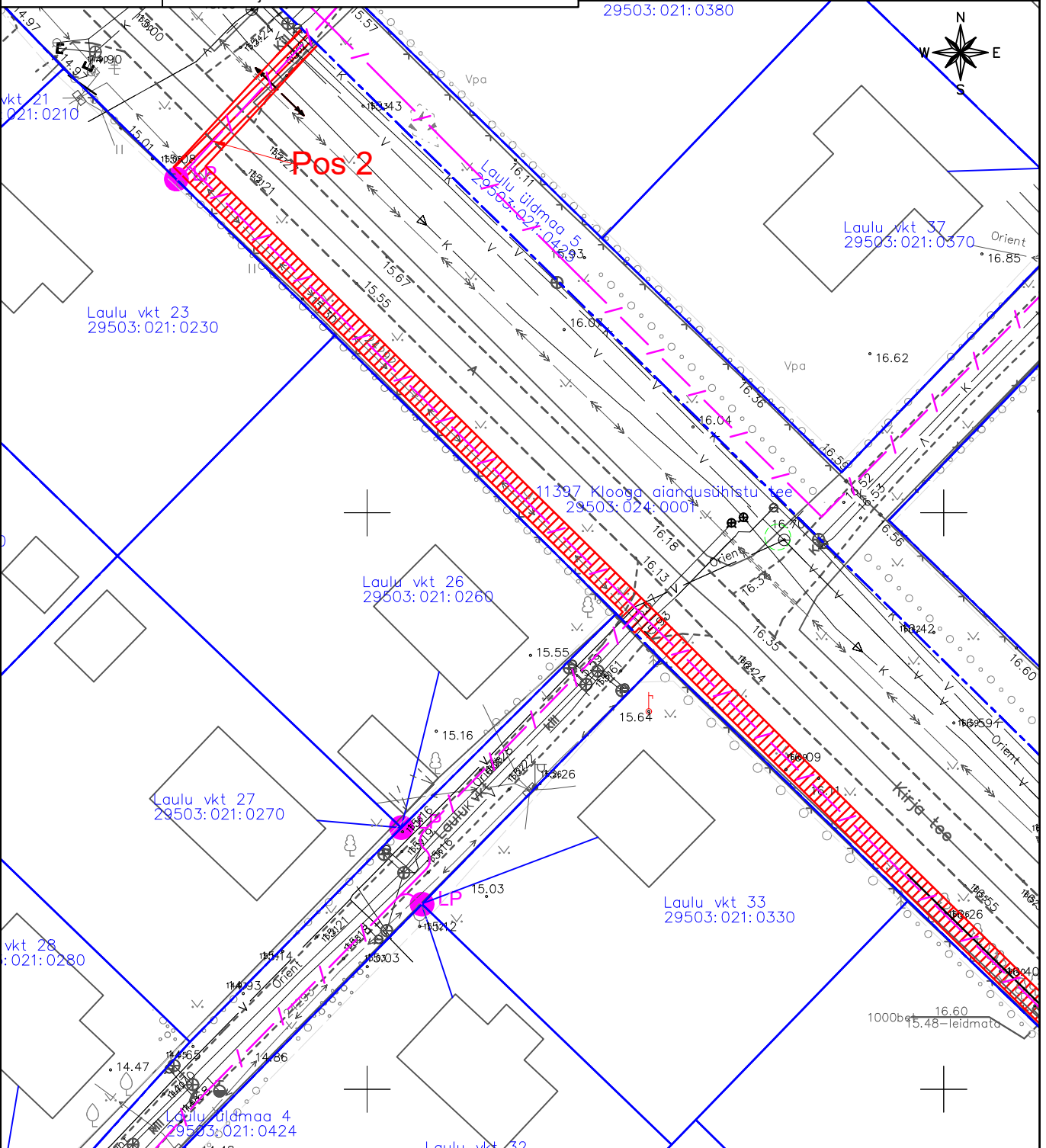
# ISIKLIKU KASUTUSÕIGUSE ALA ASENDISKEEM

M1:500 5/7lk

Projekteerija: Triinu Koger (5674 3238)  
Kontrollis: Jaanus Kaldoja +372 5534119

-  Kasutusala
-  Proj. side multitoru
-  Proj. liitumispunkt
-  Katastriüksuse piir

29503:021:0380



Jrk nr.	IKÕ ala Pos nr. (plaanil)	Kinnistu registriosa number	Katastriüksuse tunnus, nimi ja sihtotstarve:	Asukoht riigitee (nr ja nimi) suhtes (lõigu algus ja lõpp km.)	Ala pindala ruutmeetrites m <sup>2</sup>
2	Pos 2	9626550	29503:024:0001; 11397 Klooga aiandusühistu tee; transpordimaa	11397 Klooga aiandusühistu tee; 0.61-0.97km	626
2	Pos 2	9626550	29503:024:0001; 11397 Klooga aiandusühistu tee; transpordimaa	11397 Klooga aiandusühistu tee; 0.61km	626